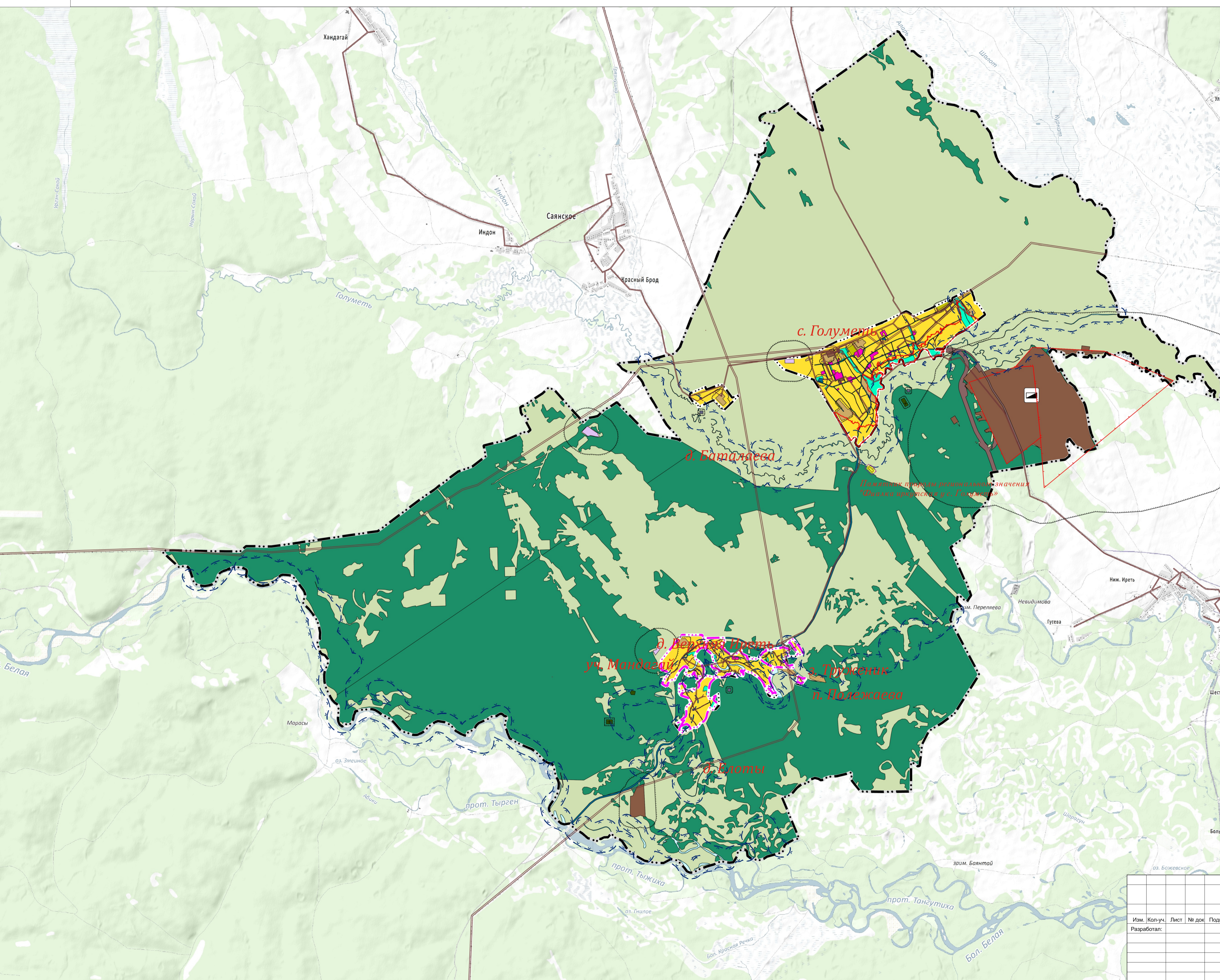


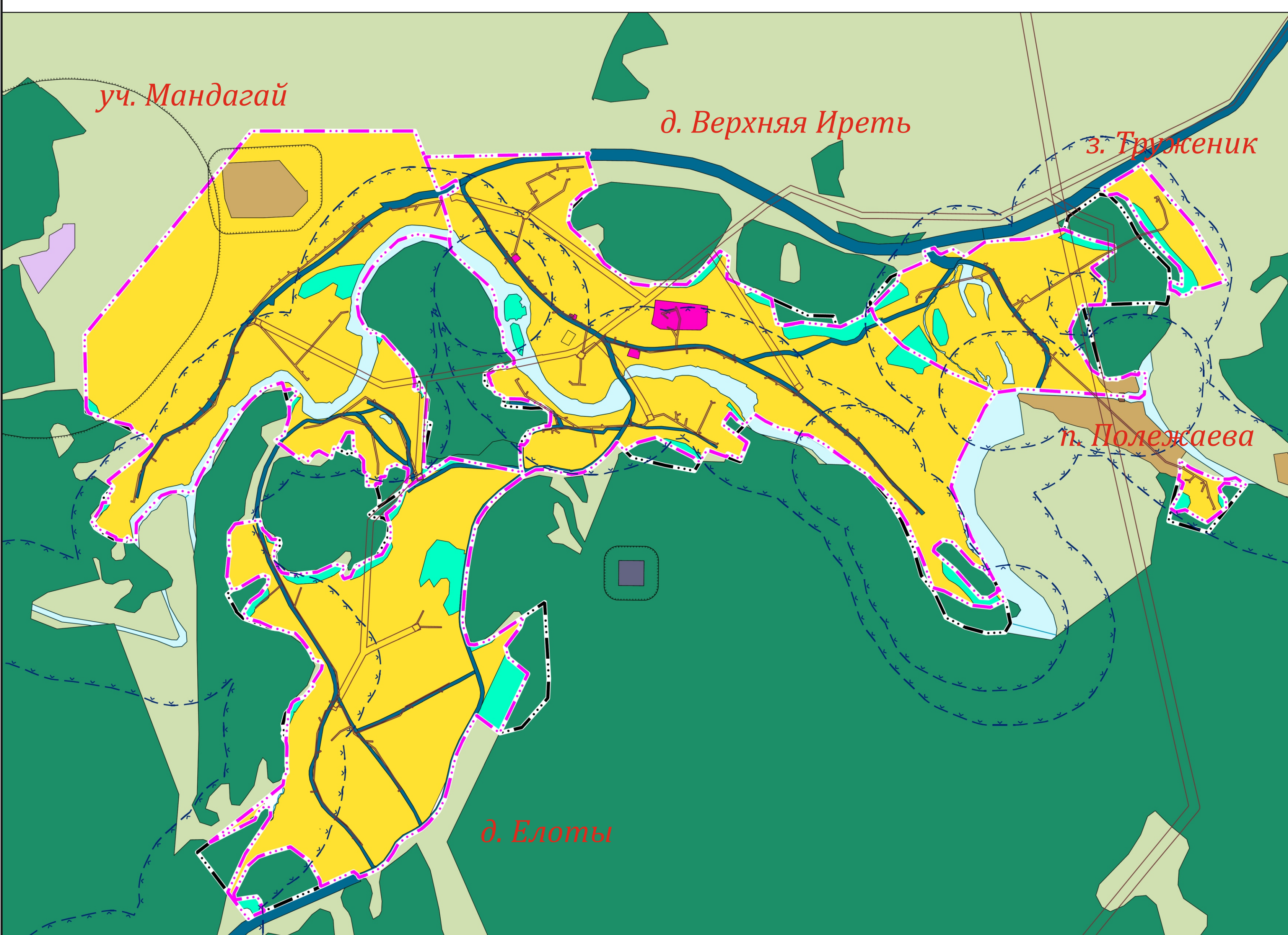
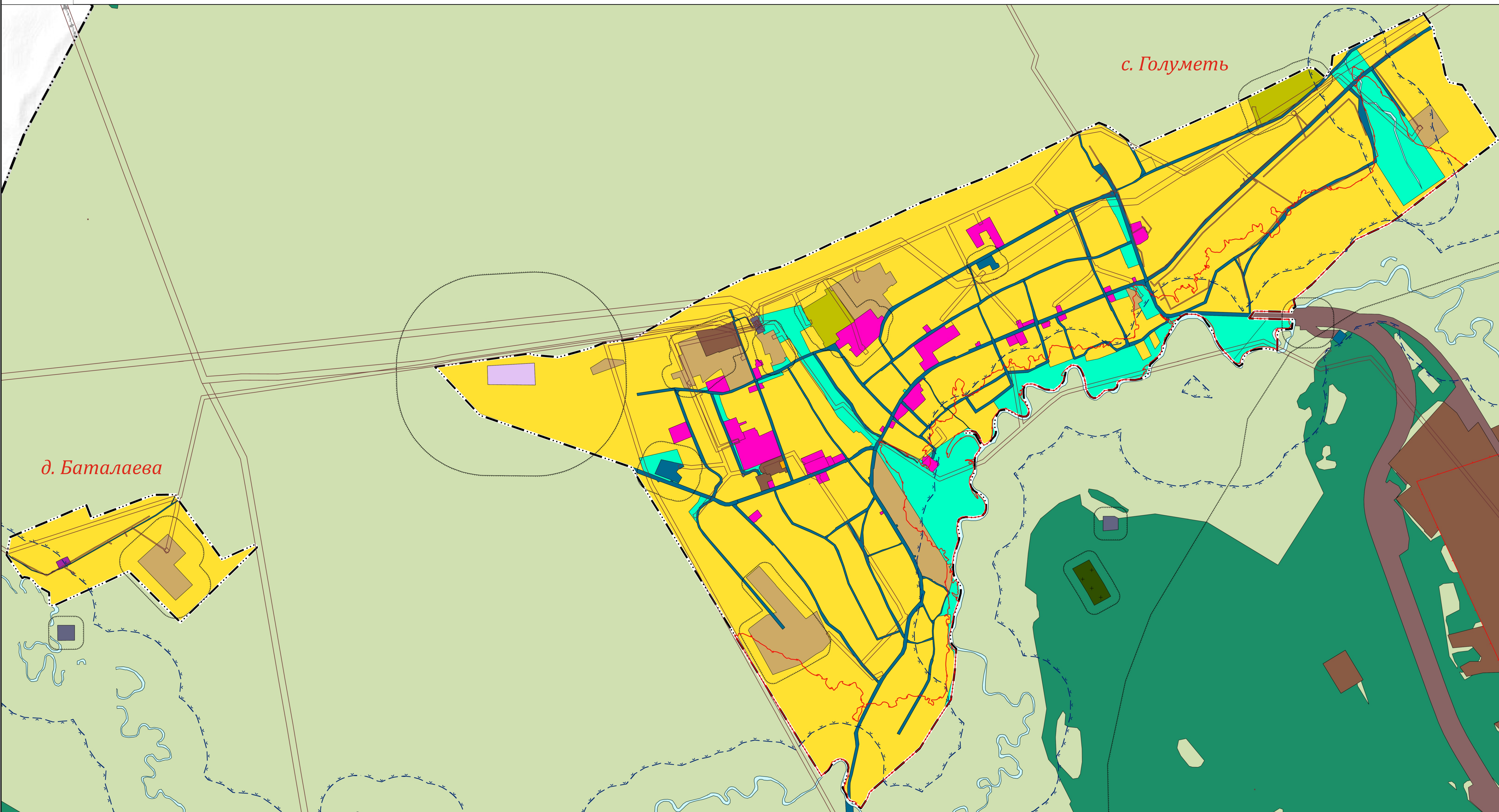
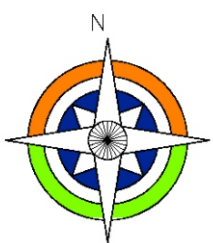
**ПРОЕКТ ВНЕСЕНИЯ ИЗМЕНЕНИЙ В ГЕНЕРАЛЬНЫЙ ПЛАН ГОЛУМЕТСКОГО МУНИЦИПАЛЬНОГО ОБРАЗОВАНИЯ
КАРТА ЗОН С ОСОБЫМИ УСЛОВИЯМИ ИСПОЛЬЗОВАНИЯ ТЕРРИТОРИИ. М 1:50000**

УСЛОВНЫЕ ОБОЗНАЧЕНИЯ

- Граница населенного пункта
- Граница (планируемая к размещению) населенного пункта
- Граница сельского поселения
- Месторождения угля и горючих сланцев
- Зона озелененных территорий общего пользования (лесопарки, парки, сады, скверы, бульвары, городские леса)
- Зона лесов
- Общественно-деловые зоны
- Зона застройки индивидуальными жилыми домами
- Иные зоны сельскохозяйственного назначения
- Зоны сельскохозяйственного использования
- Производственная зона сельскохозяйственных предприятий
- Зона кладбищ
- Производственная зона
- Зона инженерной инфраструктуры
- Зоны рекреационного назначения
- Зона транспортной инфраструктуры
- Зона застройки малоэтажными жилыми домами (до 4 этажей, включая мансардный)
- Зона складирования и захоронения отходов
- Зона сельскохозяйственных угодий
- Производственные зоны, зоны инженерной и транспортной инфраструктур
- Многофункциональная общественно-деловая зона
- Водоток (река, ручей, канал)
- Санитарно-защитная зона предприятий, сооружений и иных объектов
- Лицензионные участки
- Водоохранная зона
- Охранная зона объектов электросетевого хозяйства (вдоль линий электропередачи, вокруг подстанций)
- Зона затопления
- Памятник природы
- Охранная зона особо охраняемых природных территорий



Проект внесения изменений в генеральный план Голуметского муниципального образования					
Изм.	Кол-уч.	Лист	№ док.	Подпись	Дата
Разработал:					
Карта зон с особыми условиями использования территории					
Стадия	Лист	Листов			
МО	1	1			
М 1 : 50 000					



- УСЛОВНЫЕ ОБОЗНАЧЕНИЯ
- Граница населенного пункта
 - Граница (планируемая к размещению) населенного пункта
 - Граница сельского поселения
 - Месторождения угля и горючих сланцев
 - Зона озелененных территорий общего пользования (лесопарки, парки, сады, скверы, бульвары, городские леса)
 - Зона лесов
 - Общественно-деловые зоны
 - Зона застройки индивидуальными жилыми домами
 - Иные зоны сельскохозяйственного назначения
 - Зоны сельскохозяйственного использования
 - Производственная зона сельскохозяйственных предприятий
 - Зона кладбищ
 - Производственная зона
 - Зона инженерной инфраструктуры
 - Зоны рекреационного назначения
 - Зона транспортной инфраструктуры
 - Зона застройки малоэтажными жилыми домами (до 4 этажей, включая мансарды)
 - Зона складирования и захоронения отходов
 - Зона сельскохозяйственных угодий
 - Производственные зоны, зоны инженерной и транспортной инфраструктуры
 - Многофункциональная общественно-деловая зона
 - Водоток (река, ручей, канал)
 - Санитарно-защитная зона предприятий, сооружений и иных объектов
 - Лицензионные участки
 - Водоохранная зона
 - Охранная зона объектов электросетевого хозяйства (вдоль линий электропередачи, вокруг подстанций)
 - Зона затопления
 - Памятник природы
 - Охранная зона особо охраняемых природных территорий

				Проект внесения изменений в генеральный план Голуметского муниципального образования			
Изм.	Коп-уч.	Лист	№ док.	Подпись	Дата		
Разработал:							
						Фрагмент зон с особыми условиями использования территории	
						Стадия	Лист
						МО	1
							1
						М 1 : 10 000	